

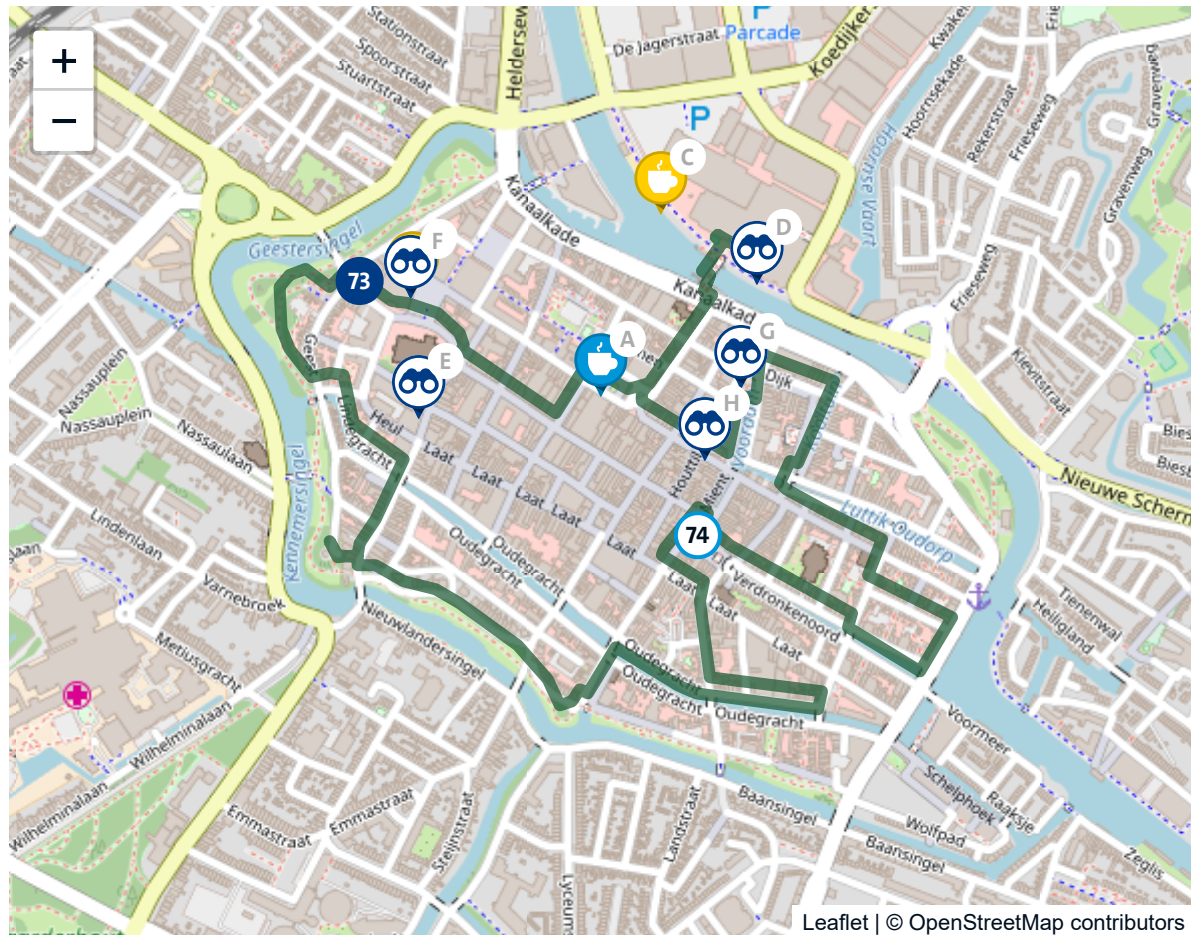
Alkmaar

Nederland, Noord-Holland, Alkmaar

Route lengte: ca 5 km

Duur van de route: ca 1 uur

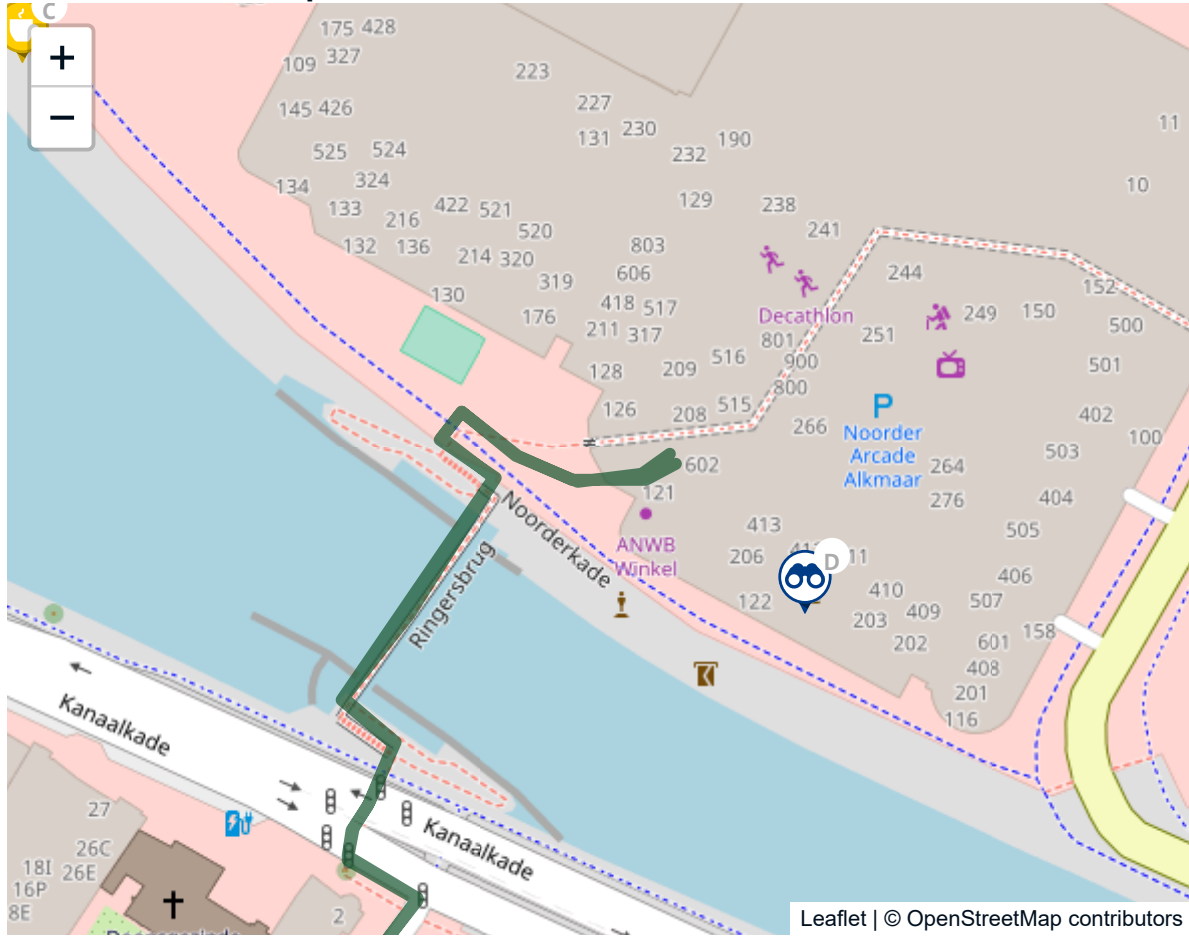
Overzicht



Omschrijving

Wie denkt dat Alkmaar vooral een kitscherige kaasmarkt is voor drommen buitenlandse toeristen, zal aangenaam worden verrast. Statige grachten met evenzo voorname grachtenpanden, niet minder dan vierhonderd monumenten en een ruim aanbod van gezellige winkels. De wandeling voert u over de stadswallen waar de Spanjaarden staande werden gehouden, via de rosse buurt naar het epicentrum van de Hollandse kaas, de Waag.

Adres van het startpunt



Noorderkade 119 Alkmaar

Route-informatie

• Steek tegenover de ANWB Winkel de voetgangersbrug over. Steek de weg over (zebra) en ga rechtdoor, de Gedempte Nieuwesloot in. Aan het eind de parkeerplaats Hofplein over en rechtsaf langs Hof van Sonoy, later Gedempte Nieuwesloot. Eerste la, Van den Boschstraat. Eerste ra, Langestraat (winkelstraat). Aan uw rechterhand ligt het oude Raadhuis. Rechts langs kerk, Kerkplein. Voorbij de Grote of Sint Laurenskerk (links) en het Stedelijk Museum Alkmaar (rechts) rd, Gasthuisstraat en volgende straat la, Geest. Eerste ra, Kanisstraat, met op de hoek het oudste stenen huis van Alkmaar. Dan linksaf, pad over het bolwerk. • Links aanhouden, langs de gracht. Eerste gelegenheid (bordje Clarissenbolwek) la, Scheteldoekshaven en meteen ra, water volgen, Lindegracht. Eerste ra over brug, Ritsevoort. Net na de brug ligt rechts het Hofje van Splinter. Ga bij de volgende brug even la het bolwerk op voor de Molen van Piet. Loop weer terug en dan rechts, links, Kennemerbolwerk, de gracht volgen. • Einde Zilverstraat oversteken en verder langs de gracht. Na bruggetje la trapje af (Baangracht). Einde ra, Oudegracht. Voorbij de eerste brug ligt rechts het beroemde Wildemanshofje. Tweede brug la (Keetgracht). Net over de brug ligt rechts op de hoek de voormalige stadstimmerwerf. Meteen weer langs het water la, Oudegracht. Eerste brug ra, Groot Nieuwland. Tweede la, Laat. Eerste ra, Huigbrouwerstraat, wordt Kraanbuurt bij gracht. Ra brede gewelfde stenen brug oversteken en ra, Mient. Met bocht mee naar links, langs de Vismarkt, wordt daarna Verdrunkenoord. Rd langs de gracht. Ophaalbrug ra, Eenhoornsbrug, en meteen la, Verdrunkenoord. Einde la over brug, langs het Accijnstorentje en rd, Bierkade. • Eerste la, Keizerstraat. Einde ra, Sint Annastraat. Tweede la, Fnidsen. Links ligt de Remonstrantse Kerk. Derde ra, Appelsteeg, met als laatste gebouw links het Huis met de Kogel. Rd, de brug over en ra-la, Kooltuin. Eerste la, Dijk. Tweede la, Voordam. Aan de overkant van de gracht ligt Biermuseum De Boom. Eerste ra over ophaalbrug en la, Waagplein. Voorbij de Waag ra, Waagplein, later Magdalenenstraat. Bij parkeerplaats Hofplein ra, Gedempte Nieuwesloot. Einde de weg en de voetgangersbrug weer oversteken, terug naar de ANWB Winkel.

Raadhuis van Alkmaar

De witte horizontale stroken, de balustrade tussen de dakkapellen, het hoge bordes en het torentje zijn de in het oog springende elementen van het laatgotische raadhuis.

Grote of St.-Laurenskerk

De oudste resten van de Grote of St.-Laurenskerk stammen uit de 11e eeuw. De in Brabantse gotiek gebouwde kerk heeft als belangrijkste troef het wereldvermaarde Schnitgerorgel.

Stedelijk Museum Alkmaar

Wie geïnteresseerd is in de kunst en geschiedenis van Alkmaar, wandelt over het Canadaplein naar het Stedelijk Museum Alkmaar dat verscholen gaat achter een moderne gevel.

Oudste stenen huis van Alkmaar

Sta voordat u via de Kanisstraat de stadswallen op gaat even stil bij het huis op nr. 1. Dit pandje uit 1540 telt als een van de oudste stenen huizen van Alkmaar.

Hofje van Splinter

Het eerste hofje langs de route is het Hofje van Splinter. Uit de nalatenschap van Margaretha van Splinter werden acht huisjes gebouwd voor alleenstaande vrouwen van goede afkomst die aan de bedelstaf waren geraakt.

Molen van Piet

Op het Bolwerk prijkt trots de Molen van Piet. Hij is de laatste van wel tien molens die na het beleg op het bolwerk waren geplaatst. De stadswallen werden halverwege de 16e eeuw halsoverkop versterkt toen de Spanjaarden al tot Haarlem waren opgerukt. Iedereen die kon moest aan het werk, en niet zonder resultaat. In de 16e en 17e eeuw zuchtte Holland onder de opmars van de Spanjaarden. Steden als Zutphen, Naarden en Haarlem vielen na een korter of langer beleg. Alkmaar stond er niet veel beter voor, zeker niet omdat de haastig versterkte stadswallen maar nauwelijks op tijd klaar waren. Toch keerde hier het geluk van de Spanjaarden. De listige Alkmaarders staken in 1573 de dijken van de omringende polders door en zagen de bezetters in paniek vluchten. Een keerpunt in de strijd, want hoewel de oorlog nog tot 1648 zou duren gaf deze Victorie de Hollanders nieuwe moed. 'Wie heeft van Alkmaar niet gehoord? / Van 't strijden aan de Friese poort / Voor meer dan zes maal vijftig jaren? / Toen Spanjes lust naar Hollands bloed / Beteugeld werd door Alkmaars moed / Die doodsangst joeg in 's vijands scharen / Dat leert ge uit 's Lands Historie / Van Alkmaar de Victorie.'

Wildemanshofje

Bijzonder sfeervol is het Wildemanshofje, gebouwd in 1713 voor oudere vrouwen. Nog steeds is het een oase van rust.

Stadstimmerwerf

De gerestaureerde Stadstimmerwerf werd vermoedelijk in 1600 als opslagloods gebouwd. Rond 1726 werd het gebouw aanzienlijk uitgebreid. Het gebouw huisvest nu een woningbouwvereniging.

Gewelfde Stenenburg

Midden op de Gewelfde Stenenburg aan de Mient stond vroeger de schandpaal, een mooie centrale plek in de stad. De zondaar was verzekerd van veel bekijks. Neem een moment om te genieten van de fraaie gevels die boven de winkels prijken: de Leeuwenborg, duidelijk herkenbaar aan de twee kalkstenen leeuwen, de 17e-eeuwse Kroon met een keizerskroon boven de onderpui en tot slot de eenvoudigere Zijdeworm, met bakstenen pilasters.

Vismarkt

Om de hoek ligt de Vismarkt, tegenwoordig een geliefde plek om even te pauzeren. Let op de grappige beeldjes op het dak van de galerij.

Eenhoornsbrug

Vanaf de Eenhoornsbrug hebt u een karakteristiek uitzicht: aan de ene kant het 18e-eeuwse pakhuis 'de Vigilantie' met uitbundige klauwstukken en vensterlijsten; aan de andere kant het Accijnstorentje uit 1622.

Remonstrantse Kerk

Aan de Fnidsen, een van de populaire winkelstraten, zit achter de nrs. 35 tot 39 de Remonstrantse Kerk verstopt. Deze schuilkerk uit 1658 heeft een prachtig interieur.


Huis met de Kogel


Het Huis met de Kogel herinnert aan het beleg van Alkmaar. In de gevel is een ingeslagen Spaanse kanonskogel te zien. Vanaf de brug hebt u een mooi uitzicht, onder andere op de mooiste kant van de Waag.


Nationaal Biermuseum De Boom

De voormalige brouwerij uit de 17e eeuw herbergt nu het Nationaal Biermuseum De Boom. U ontdekt er alles over het brouwen van bier. In hetzelfde pand is ook een proflokaal gevestigd.


Gastrijpunten langs de route

A  [Heeren van Sonoy](#)
Hof van Sonoy 1
1811LD Alkmaar

B  [Stedelijk Museum Alkmaar](#)
Canadaplein 1
1811 KE Alkmaar


C  [ANWB Winkel Alkmaar](#)
Noorderkade 119
1823CJ Alkmaar

Uitjes langs de route

- D  [Beatlesmuseum](#)
Pettemerstraat 12A
1823 CW Alkmaar

- E  [Grote Sint Laurenskerk](#)
Koorstraat 2
1811GP Alkmaar

- F  [Stedelijk Museum Alkmaar](#)
Canadaplein 1
1811KE Alkmaar

- G  [Nationaal Biermuseum De Boom](#)
Houttil 1
1811JL Alkmaar

- H  [Het Hollands Kaasmuseum](#)
Waagplein 2
1811 JP Alkmaar

De ANWB kan geen aansprakelijkheid aanvaarden voor (in)directe gevolgen van eventuele onjuistheden binnen deze routebeschrijving, ook niet wanneer de ANWB hiervan op de hoogte is gesteld.